



REPUBLIK INDONESIA
KEMENTERIAN HUKUM DAN HAK ASASI MANUSIA

SURAT PENCATATAN CIPTAAN

Dalam rangka perlindungan ciptaan di bidang ilmu pengetahuan, seni dan sastra berdasarkan Undang-Undang Nomor 28 Tahun 2014 tentang Hak Cipta, dengan ini menerangkan:

Nomor dan tanggal permohonan : EC00201945719, 13 Juli 2019

Pencipta

Nama : **ENDAH TISNAWATI, DESRINA RATRININGSIH, S.T., , dkk**

Alamat : Perum GTA Jl. Bintang C.402 RT.002/RW.047 Kel. Pandowoharjo,
Kec. Sleman, Kab. Sleman, D.I. Yogyakarta , Sleman, Di
Yogyakarta, 55512

Kewarganegaraan : Indonesia

Pemegang Hak Cipta

Nama : **ENDAH TISNAWATI, DESRINA RATRININGSIH, S.T., ,
dkk**

Alamat : Perum GTA Jl. Bintang C.402 RT.002/RW.047 Kel. Pandowoharjo,
Kec. Sleman, Kab. Sleman, D.I. Yogyakarta , Sleman, 22, 55512

Kewarganegaraan : Indonesia

Jenis Ciptaan : **Brosur**

Judul Ciptaan : **KONSEP DAN ARAHAN PENGEMBANGAN KAWASAN
WISATA BANTARAN SUNGAI GADJAHWONG,
YOGYAKARTA**

Tanggal dan tempat diumumkan untuk pertama kali di wilayah Indonesia atau di luar wilayah Indonesia : 16 Maret 2017, di Yogyakarta

Jangka waktu perlindungan : Berlaku selama hidup Pencipta dan terus berlangsung selama 70 (tujuh puluh) tahun setelah Pencipta meninggal dunia, terhitung mulai tanggal 1 Januari tahun berikutnya.

Nomor pencatatan : 000147005

adalah benar berdasarkan keterangan yang diberikan oleh Pemohon.
Surat Pencatatan Hak Cipta atau produk Hak terkait ini sesuai dengan Pasal 72 Undang-Undang Nomor 28 Tahun 2014 tentang Hak Cipta.

a.n. MENTERI HUKUM DAN HAK ASASI MANUSIA
DIREKTUR JENDERAL KEKAYAAN INTELEKTUAL



Dr. Freddy Harris, S.H., LL.M., ACCS.
NIP. 196611181994031001

LAMPIRAN PENCIPTA

No	Nama	Alamat
1	ENDAH TISNAWATI	Perum GTA Jl. Bintang C.402 RT.002/RW.047 Kel. Pandowoharjo, Kec. Sleman, Kab. Sleman, D.I. Yogyakarta
2	DESRINA RATRININGSIH, S.T.	Jurugentong Tegal Tandan RT.010/RW.000 Kel. Banguntapan, Kec. Banguntapan, Kab. Bantul, D.I. Yogyakarta
3	CINTHYANINGTYAS MEYASARI, S.T.	Karangwaru Lor TR 2/417 A RT.008/RW.003 Kel. Karangwaru, Kec. Tegalrejo, Kota Yogyakarta, D.I. Yogyakarta

LAMPIRAN PEMEGANG

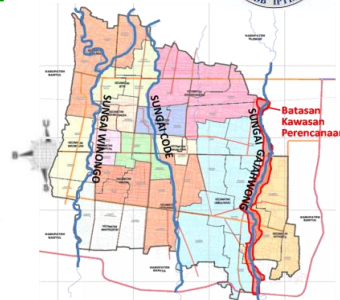
No	Nama	Alamat
1	ENDAH TISNAWATI	Perum GTA Jl. Bintang C.402 RT.002/RW.047 Kel. Pandowoharjo, Kec. Sleman, Kab. Sleman, D.I. Yogyakarta
2	DESRINA RATRININGSIH, S.T.	Jurugentong Tegal Tandan RT.010/RW.000 Kel. Banguntapan, Kec. Banguntapan, Kab. Bantul, D.I. Yogyakarta
3	CINTHYANINGTYAS MEYASARI, S.T.	Karangwaru Lor TR 2/417 A RT.008/RW.003 Kel. Karangwaru, Kec. Tegalrejo, Kota Yogyakarta, D.I. Yogyakarta



Konsep Dasar Pengembangan Kawasan Wisata Bantaran Sungai Gadjahwong, Yogyakarta



Sungai Gadjahwong merupakan salah satu dari tiga sungai yang melintas Kota Yogyakarta. Kawasan bantaran Sungai Gadjahwong menyimpan potensi wisata, khususnya sebagai wisata sungai. Saat ini kondisi ekosistem di kawasan bantaran Sungai Gadjahwong menuju kerusakan, sehingga diperlukan upaya-upaya penyelamatan yang berkelanjutan untuk mencapai kondisi ideal tata kelola wilayah sungai yang memiliki perangkat kebijakan, rencana tata ruang dan wilayah berwawasan lingkungan yang mampu memberikan perlindungan baik dari sisi sosial, ekologis.



Peta Posisi Sungai Gadjahwong terhadap Kota Yogyakarta

Konsep Atraksi Wisata

- Integrasi antar objek wisata
- Paket Wisata
- Penataan Area destinasi Wisata

Konsep Aksesibilitas Wisata

- Penanda Kawasan (gerbang/landmark)
- Way Finding objek wisata
- Perbaikan sarana transportasi (darat dan air)

Konsep Amenitas Wisata

- Pembangunan / perbaikan sarana pendukung wisata
- Pembangunan Shelter sarana transportasi umum



WAY FINDING
→ Gerbang kawasan Wisata

WAY FINDING
→ Gerbang kawasan Wisata

Something to Buy
(pusat oleh-oleh)

Something To Do

WAY FINDING
→ Gerbang kawasan Wisata

Something to Buy
(pusat oleh-oleh)

WAY FINDING
→ Gerbang kawasan Wisata

Something To Do

Something to Buy
(pusat oleh-oleh)

Something To Do

WAY FINDING
→ Gerbang kawasan Wisata

Something to Buy
(pusat oleh-oleh)

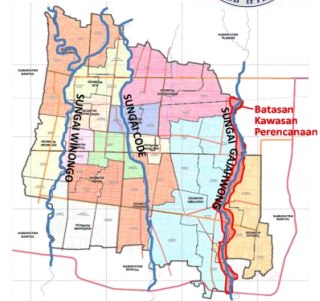


Arahan Pengembangan Kawasan Wisata Bantaran Sungai Gadjahwong, Yogyakarta



Atraksi wisata yang ditemukan di sepanjang Bantaran Sungai Gadjahwong dapat dikatakan beragam. Jenis atraksi ini dapat dikelompokkan ke dalam beberapa jenis atraksi wisata. Kebun Binatang Gembira Loka, DAM Mrican dan Gadjahwong *Educational Park* merupakan jenis wisata alam. Sedangkan Situs Warungboto, Situs Tuk Umbul masuk ke dalam jenis Wisata Sosial Budaya. Keberadaan kampung wisata dan industri kecil merupakan potensi pemberdayaan Masyarakat Sekitar.

Untuk akses wisata, dapat memanfaatkan keberadaan sungai sebagai salah satu sarana transportasi publik. Konsep *Riverfront* sebagai bagian dari pemeliharaan dan pelestarian sungai. Pembangunan gate atau gerbang wisata di setiap akses masuk ke kawasan wisata. Selain itu, penambahan fasilitas pelengkap wisata juga diperlukan sebagai salah satu syarat terwujudnya kawasan wisata yang berhasil. Keberadaan Industri kecil dapat dikelola menciptakan hasil karya oleh-oleh sebagai wujud konsep *something to buy* bagi wisatawan.



Peta Posisi Sungai Gadjahwong terhadap Kota Yogyakarta

ZONA 1


Wisata Minat Khusus Level A dengan wisata "Performance" didukung dengan wisata belanja



Ojek Wisata sebagai penghubung objek wisata dengan memanfaatkan Jalan inspeksi Selain transportasi Air

ENTRY /FINISH GATE
Wisata Susur Sungai

AMPHITHEATER



Sebagai media performance Mengkoneksikan situs Tuk Umbul dengan objek wisata lainnya

ENTRY /FINISH GATE
Wisata Susur Sungai

ZONA 2

Wisata Minat Khusus Level 2 Sungai dibuat lebih ekstrim (pada tingkatan tertentu)



Motor Trail sebagai sarana transportasi susur sungai

ENTRY /FINISH GATE
Wisata Susur Sungai